A0




1 SEZIONE URBANA TRASVERSALE
1:500

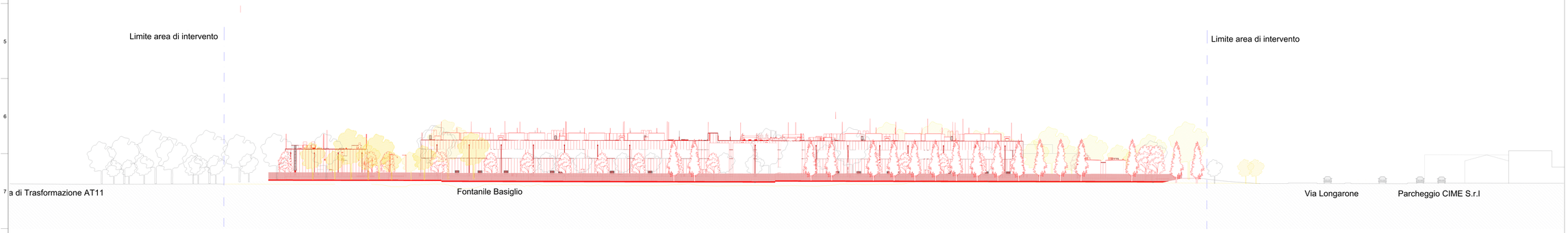


2 SEZIONE URBANA LONGITUDINALE
1:500

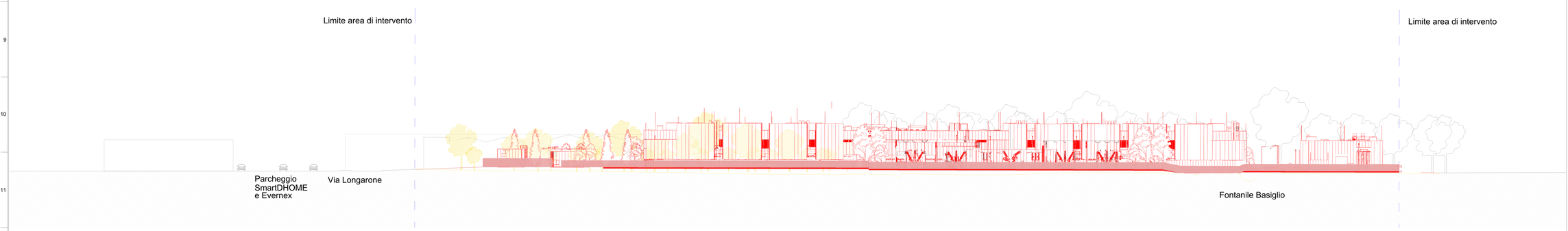


3 SEZIONE URBANA LONGITUDINALE
1:500




4 SEZIONE URBANA TRASVERSALE
1:500

**NOTE GENERALI**

1. QUESTO ELABORATO È STATO PRODOTTO AI SOLI FINI DELLA FASE PROGETTUALE A CUI SI RIFERISCE E NON PUÒ ESSERE UTILIZZATO PER IL CANTIERE NÉ PER NESSUNA ATTIVITÀ RELATIVA ALLA COSTRUZIONE.
2. QUESTO ELABORATO È RELATIVO SOLAMENTE ALLA DISCIPLINA PROGETTUALE A CUI SI RIFERISCE E DEVE ESSERE VISTO IN RELAZIONE AGLI ELABORATI DELLE ALTRE DISCIPLINE, AGLI ELABORATI SPECIFICI E A TUTTA LA DOCUMENTAZIONE PROGETTUALE.
3. TUTTE LE INFORMAZIONI RELATIVE ALL'AREA DI PROGETTO E ALLE PORZIONI DI EDIFICI ED ELEMENTI COSTRUTTIVI ESISTENTI SONO DA CONFERMARE CON ACCURATI RILIEVI GEOMETRICI E TOPOGRAFICI.
4. PER QUANTO CHE È L'ATTENDIBILITÀ DEI LIMITI DI INTERVENTO E DEI LIMITI CATASTALI SI RIMANDA AGLI SPECIFICI DOCUMENTI UFFICIALI.
5. PER LE INFORMAZIONI SULLE AREE ESTERNE ALL'AREA DI INTERVENTO SI RIMANDA AI DOCUMENTI COMUNALI UFFICIALI E AGLI EVENTUALI SPECIFICI RILIEVI.
6. LE MISURE RIPORTATE SUL DISEGNO SONO IN CENTIMETRI SE NON DIVERSAMENTE INDICATO. TUTTE LE APERTURE SONO QUOTATE AL METRO.
7. PER TUTTE LE MISURE FARE RIFERIMENTO ESCLUSIVAMENTE ALLE QUOTE DIMENSIONALI RAPPRESENTATE SUL DISEGNO. NON È CONSENTITO PRENDERE MISURE DIRETTAMENTE DAL DISEGNO SE NON ESPRESSAMENTE INDICATE.
8. IN CASO DI DISCREPANZA TRA I DISEGNI RIFERIRSI AGLI ELABORATI DI DETTAGLIO MAGGIORE DI DETTAGLIO. EVENTUALI DISCREPANZE DEVONO ESSERE SEGNALATE AL PROGETTISTA PER ISCRITTO.
9. PER LA STRATEGIA ANTINCENDIO E LE RELATIVE PRESCRIZIONI SI RIMANDA AL PROGETTO DI PREVENZIONE INCENDI.
10. TUTTE LE ALTEZZE DEGLI AMBIENTI INDICATE IN PIANTA SI RIFERISCONO ALLE ALTEZZE MEDIE PONDERALI DEGLI AMBIENTI. FARE RIFERIMENTO ALLE SEZIONI SPECIFICHE E AGLI ELABORATI DI DETTAGLIO PER MAGGIORI INFORMAZIONI.

Legenda

Perimetro area di intervento

LIMITE AREA DI TRASFORMAZIONE AT12

Area non oggetto della presente richiesta

Demolizioni

Costruzioni

Alberi rimossi 169

Alberi rimossi interni all'area di progetto 154

Alberi rimossi esterni all'area di progetto 15

Nuovi alberi 121

Alberi esistenti 218

Alberi esistenti interni dal perimetro 38

Alberi rimossi esterni dal perimetro 180

Si precisa che la rappresentazione relativa alla presenza delle alberature e degli elementi a verde verrà validata mediante un ulteriore rilievo specialistico per la definizione esatta del numero e delle specie arboree presenti e da rimuovere. Eventuali aggiornamenti o integrazioni saranno tempestivamente fornite.

Key Plan

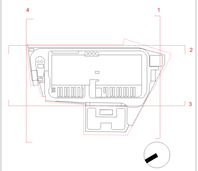


| Rev. | Data | Descrizione |
|---|---|---|
| P01 | 31/10/2025 | Permesso di Costruire |
| P02 | 30/06/2026 | Integrazioni Mase |

Zibido San Giacomo

Progettazione masterplan, Progettazione architettonica, Progettazione ingegneristica


ARUP
Arup Italia S.r.l.

Corso Italia 1 - 20122 Milano, Italia
t. +39 02 8597 9301
e. milan@arup.com
www.arup.com


Consulenti specialistici:

Prevenzione incendi
Studio Moretta & Co
Ing. Silvestro Moretta
Via Carova 28 - 20145 - Milano
t. +39 02 83533141
e. info@studiomoretta.org

Invarianza idraulica e interferenze
STIGEA
STIGEA S.r.l.
Via Irnerio 10 - 40126 Bologna
t. +39 051 247777
e. info@stigeasrl.it

Requisiti acustici passivi
ambiente
Ambiente S.p.a.
Via Carriera Vecchia 54033 - Carrara (MS)
t. +39 05 0985624
e. home@ambientesc.it

Fattibilità ambientale
ERM
ERM Italia S.p.a.
Piazza Diaz 7 - Palazzo 36 - 20124 - Milano
t. +39 02 874401
e. info.italy@erm.com

Sottostazione Alta Tensione
Gruppo Gesi
Via Tomaso Nani 7 - 23017 - Morbegno (SO)
t. +39 03 42610774
e. info@gruppo-gesi.it

Committente
Amazon Data Services Italy S.r.l.

Progetto
PERMESSO DI COSTRUIRE
art. 10(L), D.P.R. 6 Giugno 2001, n° 380

Progetto di Data Center
in Via G. Verdi n° 9, Zibido San Giacomo,
Milano, Italia

Fase progettuale:
Permesso di Costruire

Titolo Elaborato
CONFRONTO - Sezioni Urbane

Scala
1:500

| Disciplina | By / Chkd / Appd |
|---|---|
| Architettura / Architecture | KLIAMC/VM |
| **Arup Job No** | **Rev** |
| 306134-00 | P01 |

Tav. No
Z-A-PDC-GE-XX-21

MATTEO BRUNO
01/07/2026 12:56:07 UTC+0200
Signed with Namirialsign

Do not scale

© Arup